

<b>Katasterfläche</b> in Hektar insgesamt	20 370
Gebäude- und Freifläche	1 963
Betriebsfläche	140
Erholungsfläche	246
Verkehrsfläche	743
Landwirtschaftsfläche	11 040
Waldfläche	4 800
Wasserfläche	1 147
Fläche anderer Nutzung	291

### Bevölkerung

(Stichtag 31. Dezember, Quelle: Amt für Statistik Berlin-Brandenburg)  
 Personen mit Hauptwohnsitz Anteil in %

Bevölkerung insgesamt	34 586	100,0
männlich	17 100	49,4
weiblich	17 486	50,6

Ausländer (Quelle: Einwohnermelderegister) 692 2,0

Bevölkerung nach Altersgruppen		
unter 18 Jahre	3 859	11,2
18 bis unter 60 Jahre	19 728	57,0
60 Jahre und älter	10 999	31,8

### Einwohner der Ortsteile

(Stichtag 31. Dezember, Quelle: Einwohnermelderegister)

Ortsteil	Einwohner mit Hauptwohnsitz	Ø-Alter in Jahren
Heinersdorf	669	46,0
Blumenhagen	243	44,8
Kunow	386	42,4
Gatow	242	37,8
Kummerow	99	44,4
Criewen	555	43,2
Zützen	436	44,1
Stendell	382	46,5
Hohenfelde	189	47,0
Vierraden	935	45,5
Ortsteile insgesamt	4 136	44,5

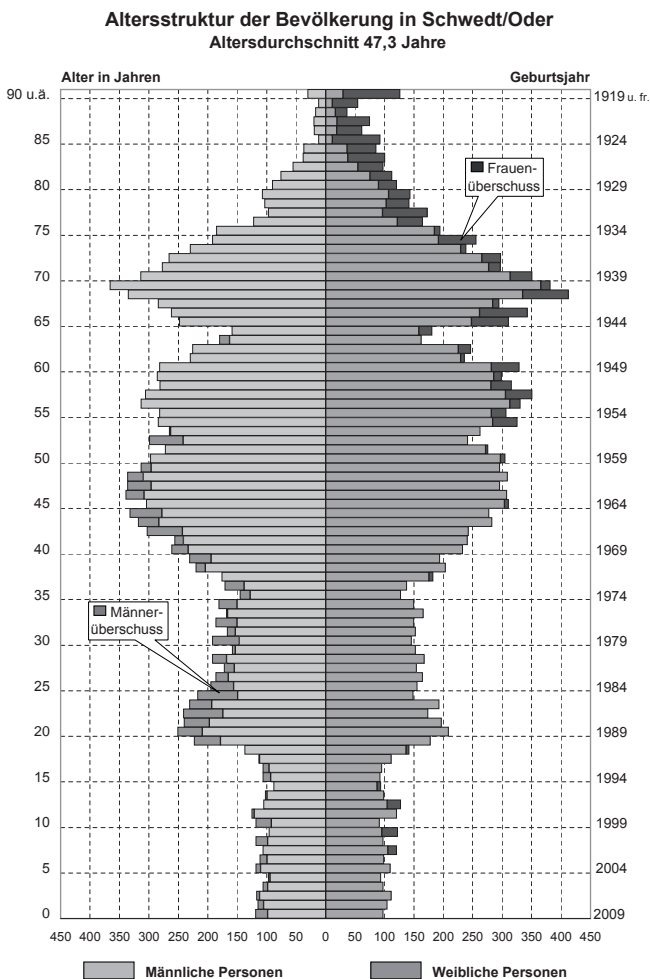
Eingemeindungsdaten: 01.01.1974 Heinersdorf | 05./06.12.1993 Blumenhagen, Kunow und Gatow | 01.01.1998 Kummerow | 01.08.2001 Criewen und Zützen | 31.12.2002 Stendell | 26.10.2003 Hohenfelde und Vierraden

### Bevölkerungsbewegung

Lebendgeborene	220
Gestorbene (ohne Totgeborene)	415
zugezogene Personen (über die Stadtgrenze)	1 007
fortgezogene Personen (über die Stadtgrenze)	1 388
umgezogene Personen (innerhalb der Stadt)	1 953

### Verteilung der Einwohner nach Religionszugehörigkeit

evangelisch	9,7 %
römisch-katholisch	2,9 %
sonstige/ohne	87,4 %



### Politische Vertretung

Bürgermeister (SPD)  
 Sitzverteilung in der Stadtverordnetenversammlung  
 (im Ergebnis der Kommunalwahl vom 28. September 2008)

SPD	13
DIE LINKE	8
CDU	5
FDP	3
50Plus	2
BfS – Bürgerinitiative für Schwedt	2
GRÜNE/B90	1
UBG – Unabhängige Bürgergemeinschaft	1
Buli – Bunte Liste	1
Sitze insgesamt (ohne Bürgermeister)	36

**Gewerbliche Arbeitsstätten** (Jahresende) 1 847  
 245 Anmeldungen | 223 Abmeldungen

(vorläufige Angaben aus den Monatsergebnissen)	Betriebe*	beschäftigte Personen**	Gesamtumsatz in Mio. EUR
verarbeitendes Gewerbe	11	2 924	2 698,0
Bauhauptgewerbe	8	242	36,6
Ausbaugewerbe	8	292	24,8

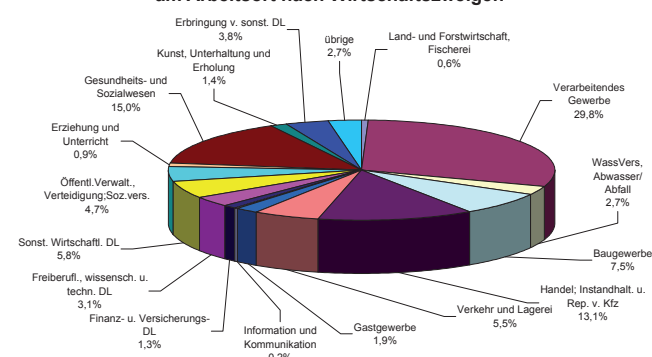
\*) Betriebe ab 50 tätige Personen im verarbeitenden Gewerbe, Betriebe ab 20 Beschäftigte im Bauhaupt- und Ausbaugewerbe  
 \*\*) im Jahresdurchschnitt

### Sozialversicherungspflichtig Beschäftigte

(Juni, vorläufiger Stand)

insgesamt am Arbeitsort	12 062
darunter in den Wirtschaftszweigen	
verarbeitendes Gewerbe	3 589
Herstellung von Papier, Pappe, ...	981
Mineralölverarbeitung	1 494
Herstellung von chemischen Erzeugnissen	213
Herstellung von Metallerzeugnissen	558
Wasserversorgung, Abwasser-/Abfallentsorgung	327
Baugewerbe	905
Handel, Instandhaltung und Reparatur von Kfz	1 576
Verkehr und Lagerei	660
Gastgewerbe	224
Öffentliche Verwaltung, Verteidigung, Sozialversicherung	564
Gesundheits- und Sozialwesen	1 810

### Verteilung der sozialversicherungspflichtig Beschäftigten am Arbeitsort nach Wirtschaftszweigen



Einpendler 4 131  
 Auspendler 3 328

**Arbeitslose** (Jahresende) 2 910 darunter Frauen 1 493  
 darunter Rechtskreis SGB II 2 242 darunter Frauen 1 150  
 (Zuständigkeit des Amtes zur Grundsicherung für Arbeitsuchende)

Arbeitslosenquote 17,7 %  
 (für die Region Schwedt/Oder, Angermünde sowie Ämter Gartz (Oder) und Oder-Welse; bezogen auf abhängige zivile Erwerbspersonen)

Bautätigkeit (Gebäude)	Baugenehmigungen	Baufertigstellungen
Gebäude insgesamt	126	86
Nichtwohngebäude	29	19
darunter: Neubau	4	4
Wohngebäude	97	67
darunter: Neubau	20	20
darunter: Einfamilienhäuser	13	19
neugeschaffene Wohnungen aus Baufertigstellungen		32

### Abgang von Wohnungen aus dem Wohnungs-

**bestand** (Rückbau im Zusammenhang mit dem Stadttumbau)

Zeitraum	Wohnungsabgang	Wohnungsabriss
2009	49	271*
1998 bis 2009	5 575	5 575

\*) einschließlich Überhang aus Vorjahren

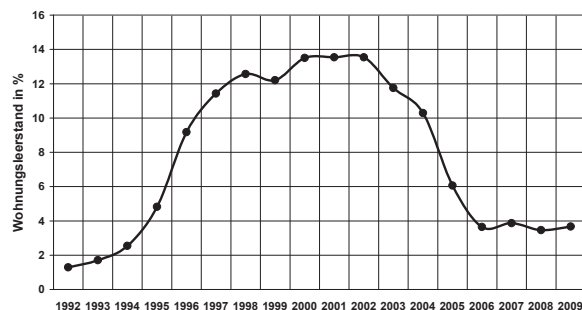
### Wohnungsbestand und Haushalte (Jahresende)

Stadtteil	Wohnungsbestand (Zahl der Wohnungen)	Zahl der Haushalte (S)	Anteil leer stehender Wohnungen in %
Zentrum	7 731	7 637	1,1
Neue Zeit	3 090	3 008	2,5
Talsand	2 403	2 328	2,2
Am Waldrand	1 128	1 119	0,7
Kastanienallee	2 095	1 706	17,8
OT Heinersdorf	279	267	4,3
OT Blumenhagen	96	94	2,1
OT Kunow	147	140	4,1
OT Gatow	94	91	3,2
OT Kummerow	60	46	23,3
OT Criewen	209	204	2,4
OT Zützen	182	179	1,6
OT Stendell	170	157	7,6
OT Hohenfelde	92	87	5,4
OT Vierraden	421	407	3,3
zusammen	18 197	17 470	3,7

(S = Schätzung aus der Zahl der belegten Wohnungen, die nicht zweckentfremdet genutzt werden)

durchschnittliche Haushaltsgröße 2,0  
(Personen je belegte Wohnung)

Anteil leer stehender Wohnungen am Wohnungsbestand in Schwedt/Oder



**Wohngeld-Empfänger-Haushalte** (Jahresende) 783

ohne Empfänger von Unterkunftskosten über Grundsicherung

im Jahr ausgestellte **Schwedter Sozialpässe** 3 694  
(für Bezieher von Leistungen nach Wohngeldgesetz, SGB II und XII)

Kindertagesstätten (Jahresende)	insgesamt	darunter bei freien Trägern
Einrichtungen	14	9
Platzangebot einschließlich Hort	1 827	1 072
gemeldete Kinder	1 645	944
unter 3 Jahre	334	216
3 bis unter 7 Jahre	706	479
Hortkinder	605	249

Schulen (Schuljahr 2009/2010)	Zahl der Schüler
4 Grundschulen	1 409
2 Oberschulen einschließlich Oberschule Tabaluga	408
1 Gesamtschule mit gymnasialer Oberstufe	595
1 Gymnasium	548
2 Förderschulen	182
1 Oberstufenzentrum	659

(OSZ Uckermark, Außenstelle Schwedt, Schüler und Auszubildende)

**Musik- und Kunstschule** mit 1 057 Schülern

**Volkshochschule** mit 87 Kursen und 871 Teilnehmern

**Uckermärkische Bühnen**

656 Veranstaltungen mit 133 145 Besuchern

Stadtbibliothek: Benutzer	
Benutzer	2 582
Bestand an Medieneinheiten	64 244
Entleihungen	163 806

Städtische Museen: Besucher insgesamt	
im Stadtmuseum	12 566
im Tabakmuseum Vierraden	7 056
	5 510

Sport: Sportvereine	
Sportvereine	37
Mitglieder insgesamt	5 692
darunter Kinder und Jugendliche	1 465
Landesstützpunkte	9

ASKLEPIOS Klinikum (Krankenhaus der Schwerpunktversorgung)	
Betten	473
Ärzte	109
aufgenommene Patienten	17 047

**Senioren- und Pflegeeinrichtungen** (Jahresende)  
5 Einrichtungen mit 520 Plätzen

Herausgeber: Stadt Schwedt/Oder, Der Bürgermeister, Statistikstelle  
Druck: Hauseigene Druckerei | Quellen: Amt für Statistik Berlin-Brandenburg, Statistik der Bundesagentur für Arbeit, Kreisverwaltung Uckermark und Fachbereiche der Stadt Schwedt/Oder | Nachdruck – auch auszugsweise – nur mit Quellenangabe gestattet. **Alle Angaben betreffen, soweit nicht anders gekennzeichnet, das Jahr 2009.**

# Schwedt/Oder in Zahlen

2

0

0

9

